

ÚZEMNÍ PLÁN OBCE







SEDLICE

ZMĚNA Č. Z 1



























LEGENDY

BŘEZEN 2012









LEGENDA: VÝKRES ZÁKLADNÍHO ČLENĚNÍ

STAV	NÁVRH	
		HRANICE ZASTAVĚNÉHO ÚZEMÍ
		HRANICE ZASTAVITELNÝCH PLOCH DLE PLATNÉHO ÚP
		HRANICE ZASTAVITELNÝCH PLOCH

LEGENDA: VÝŘEZ HLAVNÍHO VÝKRESU

STAV	NÁVRH	
		PLOCHY PRO SMÍŠENÉ ÚZEMÍ
		ZAHRADY
		HRANICE LESA
		OCHRANNÉ PÁSMO LESA - 30m
		OCHRANNÉ PÁSMO LESA - 50m
		NADZEMNÍ VEDENÍ VN
		OCHRANNÉ PÁSMO NADZEMNÍHO VEDENÍ
		PRVKY ÚSES - INTERAKČNÍ PRVKY
		PRVKY ÚSES - LOKÁLNÍ BIOKORIDOR
		PRVKY ÚSES - LOKÁLNÍ BIOCENTRUM
		HRANICE ZASTAVĚNÉHO ÚZEMÍ
		HRANICE ZASTAVITELNÝCH PLOCH DLE PLATNÉHO ÚP
		HRANICE ZASTAVITELNÝCH PLOCH


LEGENDA: VÝKRES PŘEDPOKLÁDANÝCH ZÁBORŮ PŮDNÍHO FONDU

	OZNAČENÍ LOKALITY
	ZEMĚDĚLSKÁ PŮDA - TRVALÉ TRAVNÍ POROSTY
	ZEMĚDĚLSKÁ PŮDA - ORNÁ
	HRANICE BPEJ
	BPEJ
	HRANICE ZASTAVĚNÉHO ÚZEMÍ
	HRANICE ZASTAVITELNÝCH PLOCH DLE PLATNÉHO ÚP
	HRANICE ZASTAVITELNÝCH PLOCH

LEGENDA: VÝKRES VEŘEJNĚ PROSPĚŠNÝCH OPATŘENÍ

VEŘEJNĚ PROSPĚŠNÁ OPATŘENÍ S MOŽNOSTI VYVL. A UPLATNĚNÍ PŘEDKUPNÍHO PRÁVA

	ZALOŽENÍ PRVKŮ ÚSES
---	---------------------



vypracovala	ing.arch. Hana Vokrouhlecká Praha 3. Čajkovského 7 tel. 222362677	
pořizovatel	obecní úřad Sedlice	BŘEZEN 2012
Územní plán obce Sedlice - změna č. 1		