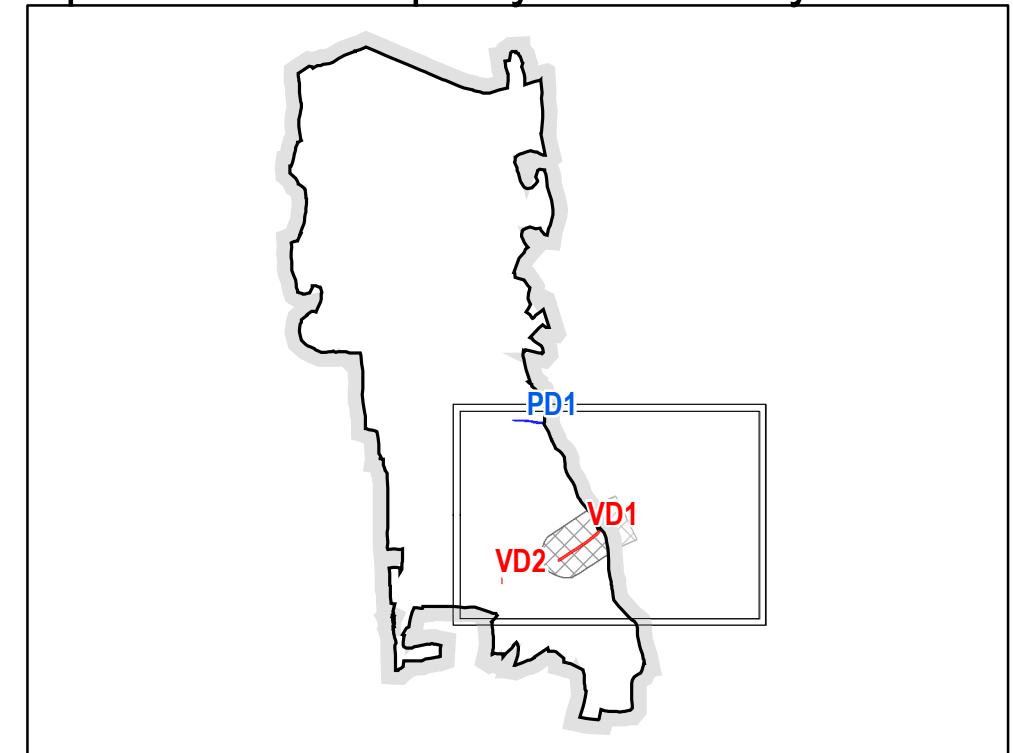


# Územní plán Sedlice

## Úplné znění ÚP po vydání Změny č. 2



### Legenda

- Vymezení řešeného území
- Katastrální mapa
- Plochy a koridory pouze s možností vyvlastnění (dle §170 STZ)
- Plochy a koridory pouze s možností uplatnění předkupního práva (dle §101 STZ)
- Koridor pro umístění přeložky silnice I/18 dle ZÚR - obchvat Vranovic

Označ.	Popis	Druh VPS
VD1	koridor pro umístění stavby D036 - silnice I/18: obchvat Vranovic	dopravní infrastruktura

VD2 - část pozemku parc. č. 1/1 v katastrálním území Hoděmýšl - v rozsahu cca 57 m2. Fakticky jde o součást místní komunikace, tzn. smyslem je uvedení do souladu se skutečným stavem.

Označ.	Popis	Druh VPS	Předkupní právo ve prospěch	Katastrální území	Parcelní čísla dotčených pozemků
PD1	koridor pro umístění stavby cyklostezky do Vranovic	dopravní infrastruktura	obec Sedlice	Hoděmýšl	570/1, 570/23

Územní plán Sedlice byl vydán Zastupitelstvem obce Sedlice dne 3.2.2015 jako opatření obecné povahy (nabytí účinnosti 19.2.2015)  
Změna č. 1 ÚP Sedlice byla vydána Zastupitelstvem obce Sedlice jako opatření obecné povahy - nabytí účinnosti dne 28.9.2018

### ZÁZNAM O ÚČINNOSTI ZMĚNY Č. 2 ÚZEMNÍHO PLÁNU SEDLICE

správní orgán, který změnu územního plán vydal      usnesením č.      datum nabytí účinnosti změny ÚP

Zastupitelstvo obce Sedlice

oprávněná úřední osoba pořizovatele      podpis      razítko

Ing. Jiří Čech  
starosta

Obecní úřad Sedlice

### ÚZEMNÍ PLÁN SEDLICE ÚPLNÉ ZNĚNÍ ÚP PO ZMĚNĚ Č. 2

číslo / název výkresu      etapa      formát      datum

**03 VEŘEJNĚ PROSPĚŠNÉ STAVBY, OPATŘENÍ A ASANACE**      A3      01/2024

objednatel      pořizovatel      zpracovatel      autorizační razítko

Obec Sedlice  
Sedlice, čp. 19  
Rožmitál pod Třemšínem  
262 42


Obesní úřad Sedlice  
Sedlice čp. 19  
262 42 Rožmitál pod Tř.  
prostřednictvím výkonného  
pořizovatele:

ING. ARCH. MILAN SALABA  
Štefánikova 77/52  
150 00 Praha 5


Ing. Jiří Čech  
starosta obce  
(určený zastupitel)

Ing. arch. Milan Salaba  
(č. aut. ČKA 1467)  
Ing. Štěpán Vizina

Ing. Miroslav Sládek,  
Kocínova 1979, 397 01 Písek  
oprávnění k územní plánovací  
činnosti: osvědčení č. 49/ÚP/91 MV ČR



1: 5 000



sořadnice  
S-JTSK