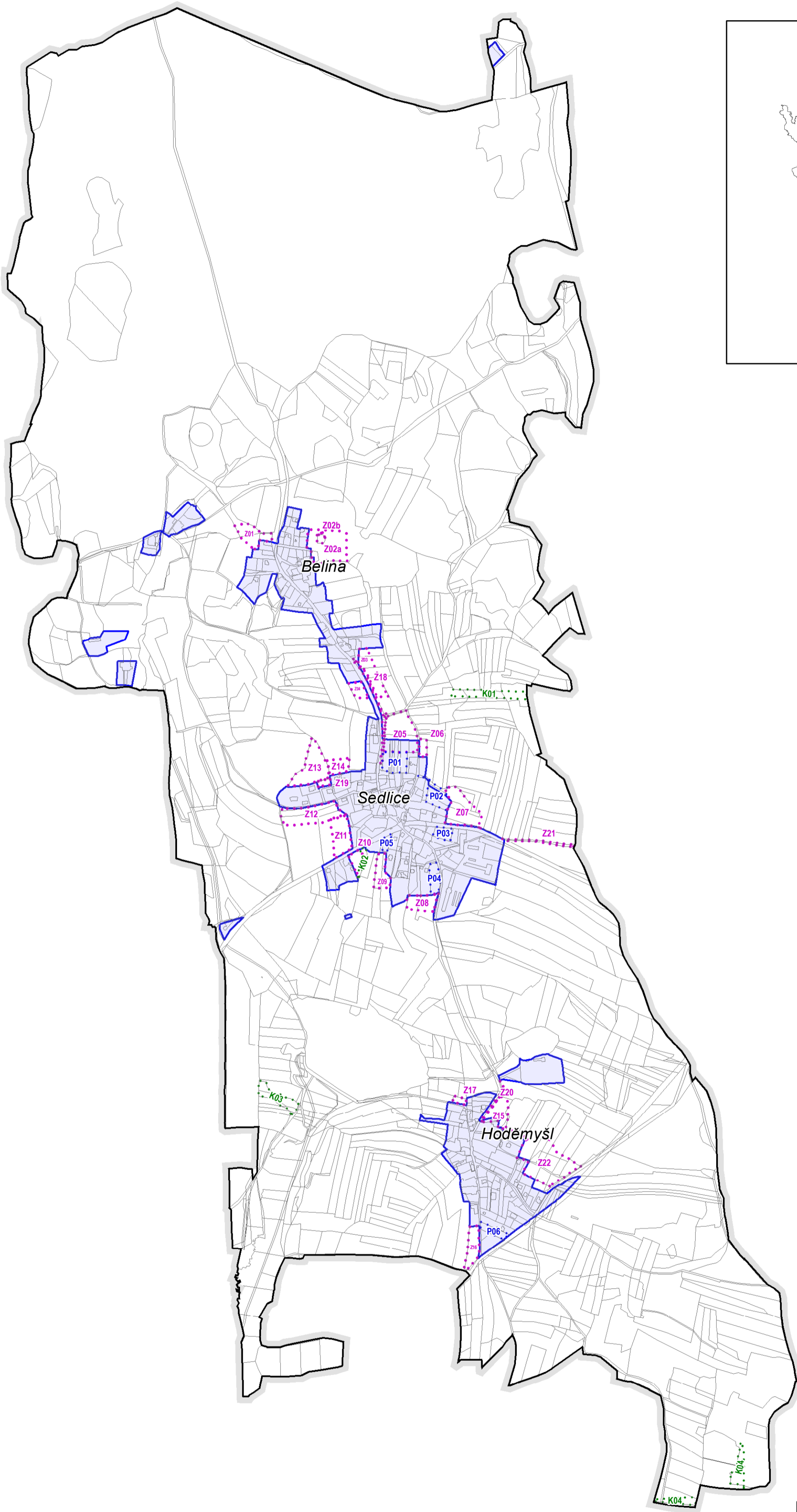
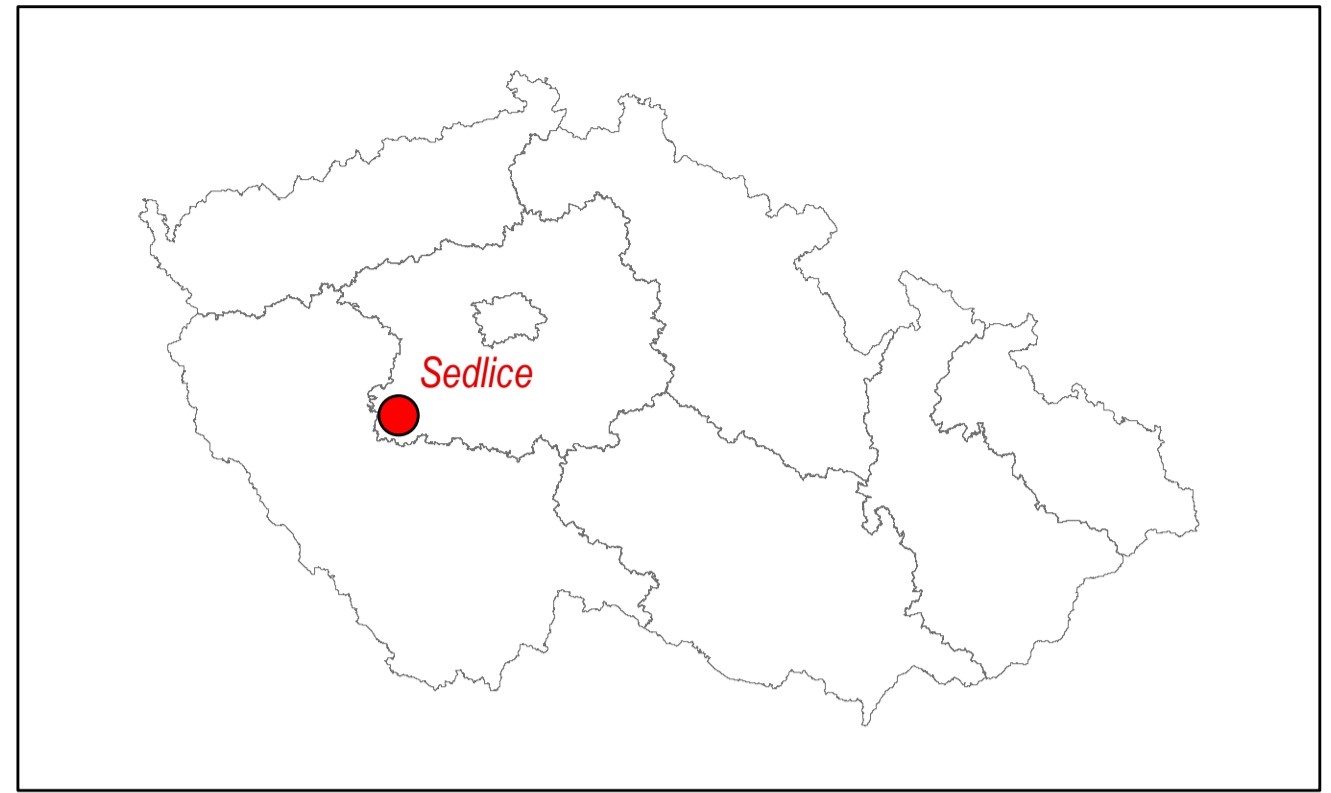








Územní plán Sedlice

návrh pro společné jednání





Legenda

-  Vymezení řešeného území
-  Zastavěné území ke dni 30.4.2014
-  Zastavitelné plochy
-  Plochy přestavby
-  Plochy změn v krajině



souřadnicový systém S-JTSK

Projektant: Ing. arch. Milan Salaba Štefánikova 52 150 00 Praha 5 ve spolupráci s ateliérem U-24, s.r.o. Perucká 11a 120 00 Praha 2 Mgr. David Třešňák, prokurista	 Pořizovatel: Městský úřad Píbram Odbor koncepce a rozvoje města Tyršova 108 261 19 Píbram Oprávněná úřední osoba: Bc. Vojtěch Vaverka	Objednatel: Obec Sedlice čp. 19 Rožmitál pod Třemšínem 262 42 Určený zastupitel: Josef Matějka, místostarosta
Projektanti profese: Ing. arch. Milan Salaba, Ing. Štěpán Vizina		
Zakázka: ÚZEMNÍ PLÁN SEDLICE	Datum: 06-2014	
Etapa: NÁVRH PRO SOLEČNÉ JEDNÁNÍ	Formát: A2	Číslo výkresu: 1
Název výkresu: ZÁKLADNÍ ČLENĚNÍ ÚZEMÍ	Měřítko: 1:10 000	