






Sedlice

PD1

## Legenda

-  Vymezení řešeného území
-  Katastrální mapa
-  Plochy a koridory pouze s možností vyvlastnění (dle §170 STZ)
-  Plochy a koridory pouze s možností uplatnění předkupního práva (dle §101 STZ)
-  Koridor pro umístění přeložky silnice I/18 dle ZÚR - obchvat Vranovic

Označ.	Popis	Druh VPS
VD1	koridor pro umístění stavby D036 - silnice I/18: obchvat Vranovic	dopravní infrastruktura

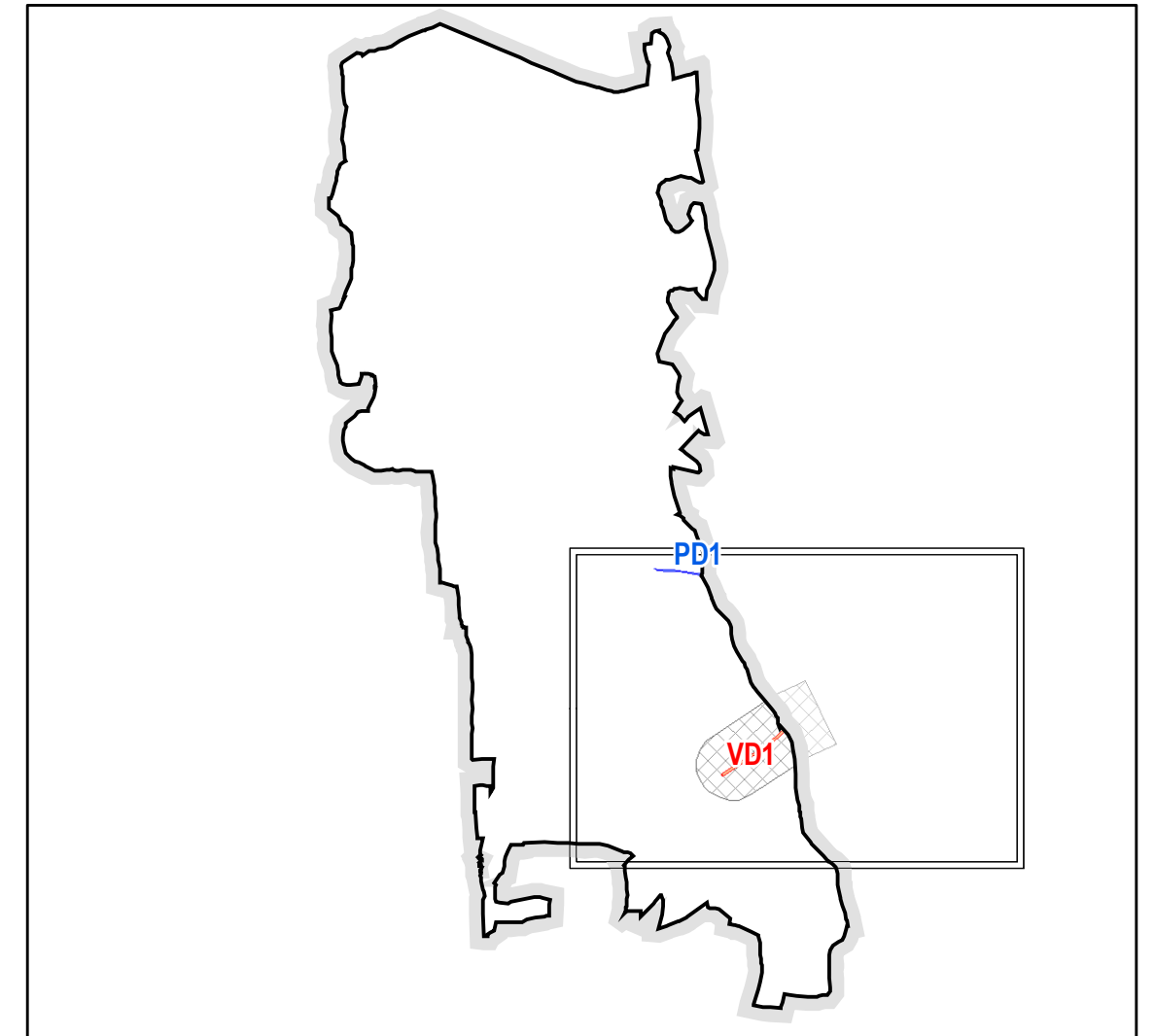
Označ.	Popis	Druh VPS	Předkupní právo ve prospěch	Katastrální území	Parcelní čísla dotčených pozemků
PD1	koridor pro umístění stavby cyklostezky do Vranovic	dopravní infrastruktura	obec Sedlice	Hoděmyšl	570/1, 570/23

VD1

Hoděmyšl



# Územní plán Sedlice

## návrh pro společné jednání



0 50 100 150 200 250 500 m

souřadnicový systém S-JTSK

<b>Projektant:</b> Ing. arch. Milan Salaba Štefánikova 52 150 00 Praha 5 ve spolupráci s ateliérem U-24, s.r.o. Perucká 11a 120 00 Praha 2 Mgr. David Třešňák, prokurista	<b>Pořizovatel:</b> Městský úřad Příbram Odbor Koncepce a rozvoje města Tyršova 108 261 19 Příbram  Oprávněná úřední osoba: Bc. Vojtěch Vaverka	<b>Objednatel:</b>  Obec Sedlice čp. 19 Rožmitál pod Třemšínem 262 42  Určený zastupitel: Josef Matějka, místostarosta
<b>Projektanti profese:</b> Ing. arch. Milan Salaba, Ing. Štěpán Vizina		
<b>Zakázka:</b> <b>ÚZEMNÍ PLÁN SEDLICE</b>	<b>Datum:</b> 06-2014	 Číslo výkresu: <b>3</b>
<b>Etapa:</b> <b>NÁVRH PRO SPOLEČNÉ JEDNÁNÍ</b>	<b>Formát:</b> A3	
<b>Název výkresu:</b> <b>VEŘEJNĚ PROSPĚŠNÉ STAVBY, OPATŘENÍ A ASANACE</b>	<b>Měřítko:</b> 1:5 000	