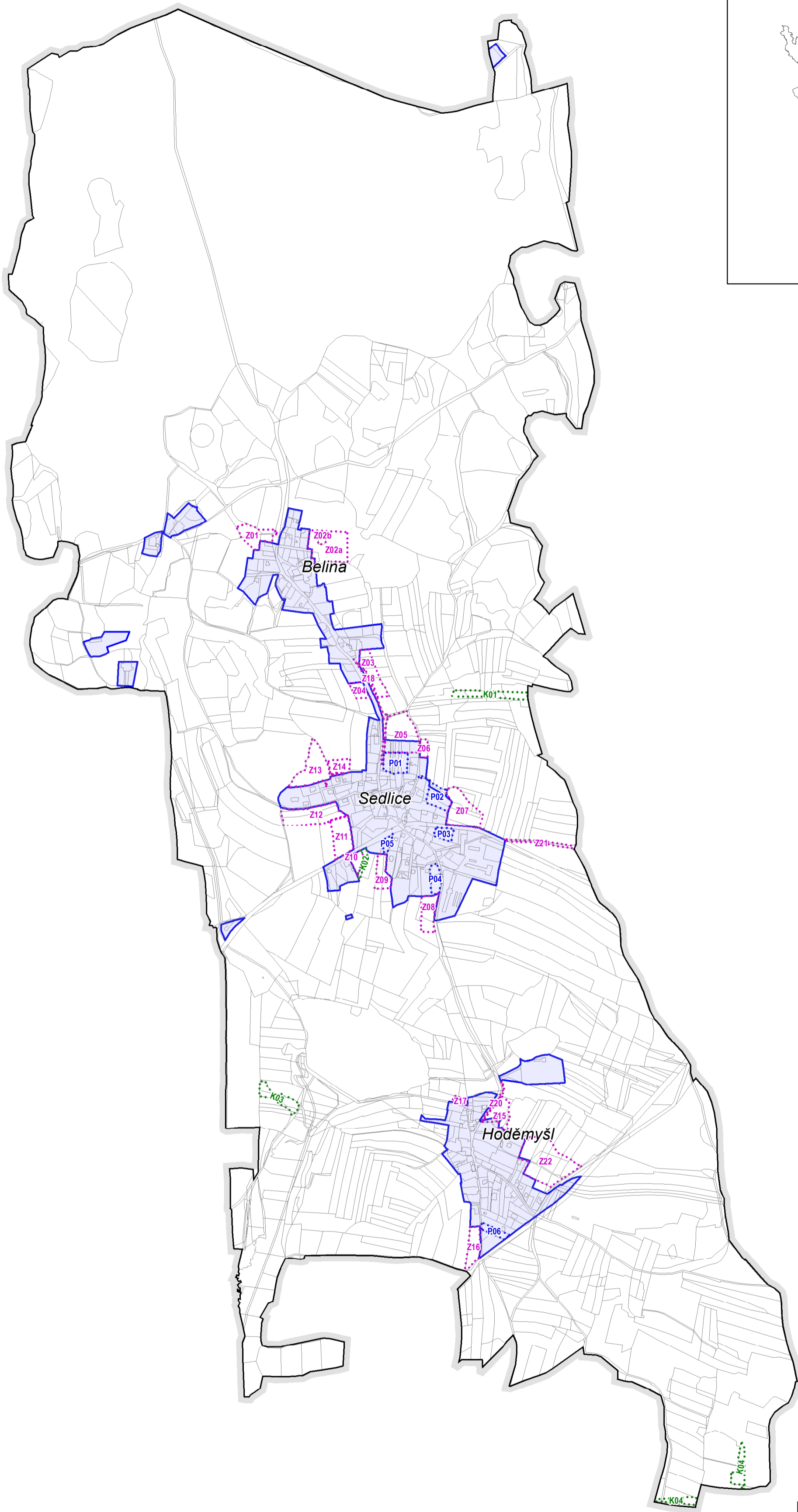
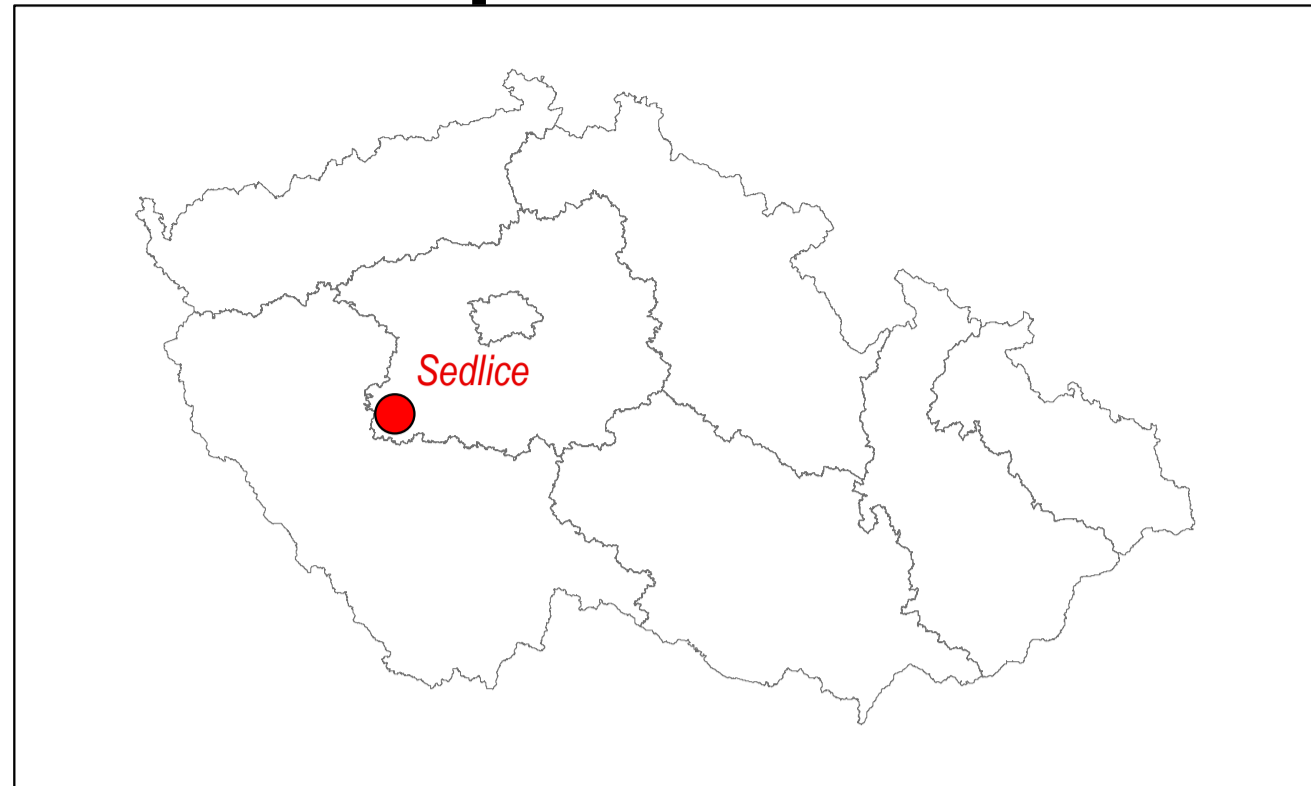


Územní plán Sedlice

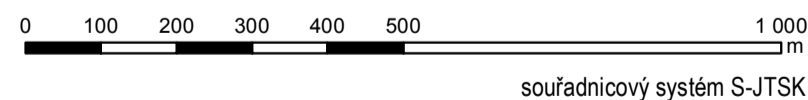


Legenda

- Vymezení řešeného území
- Zastavěné území ke dni 1.10.2014
- Zastavitelné plochy
- Plochy přestavby
- Plochy změn v krajině

ZÁZNAM O ÚČINNOSTI

správní orgán, který ÚP vydal	Zastupitelstvo obce Sedlice	razítko:
datum nabytí účinnosti ÚP	podpis:
oprávněná úřední osoba pořizovatele	Bc. Vojtěch Vaverka odborný referent Městský úřad Příbram, Odbor koncepce a rozvoje města	



Projektant: Ing. arch. Milan Salaba Štefánikova 52 150 00 Praha 5 ve spolupráci s ateliérem U-24, s.r.o. Perucká 11a 120 00 Praha 2 Mgr. David Třešňák, prokurista		Pořizovatel: Městský úřad Příbram Odbor Koncepce a rozvoje města Tyršova 108 261 19 Příbram Oprávněná úřední osoba: Bc. Vojtěch Vaverka
Objednatel: Obec Sedlice čp. 19 Rožmitál pod Třemšínem 262 42 Ing. Zuzana Šourková, starostka Určený zastupitel: Josef Matějka, místostarosta		Datum: 01-2015
ÚZEMNÍ PLÁN SEDLICE		Formát: A2
Název výkresu: ZÁKLADNÍ ČLENĚNÍ ÚZEMÍ		Číslo výkresu: 1
Projektantů profese: Ing. arch. Milan Salaba, Ing. Štěpán Vizina		Měřítko: 1:10 000