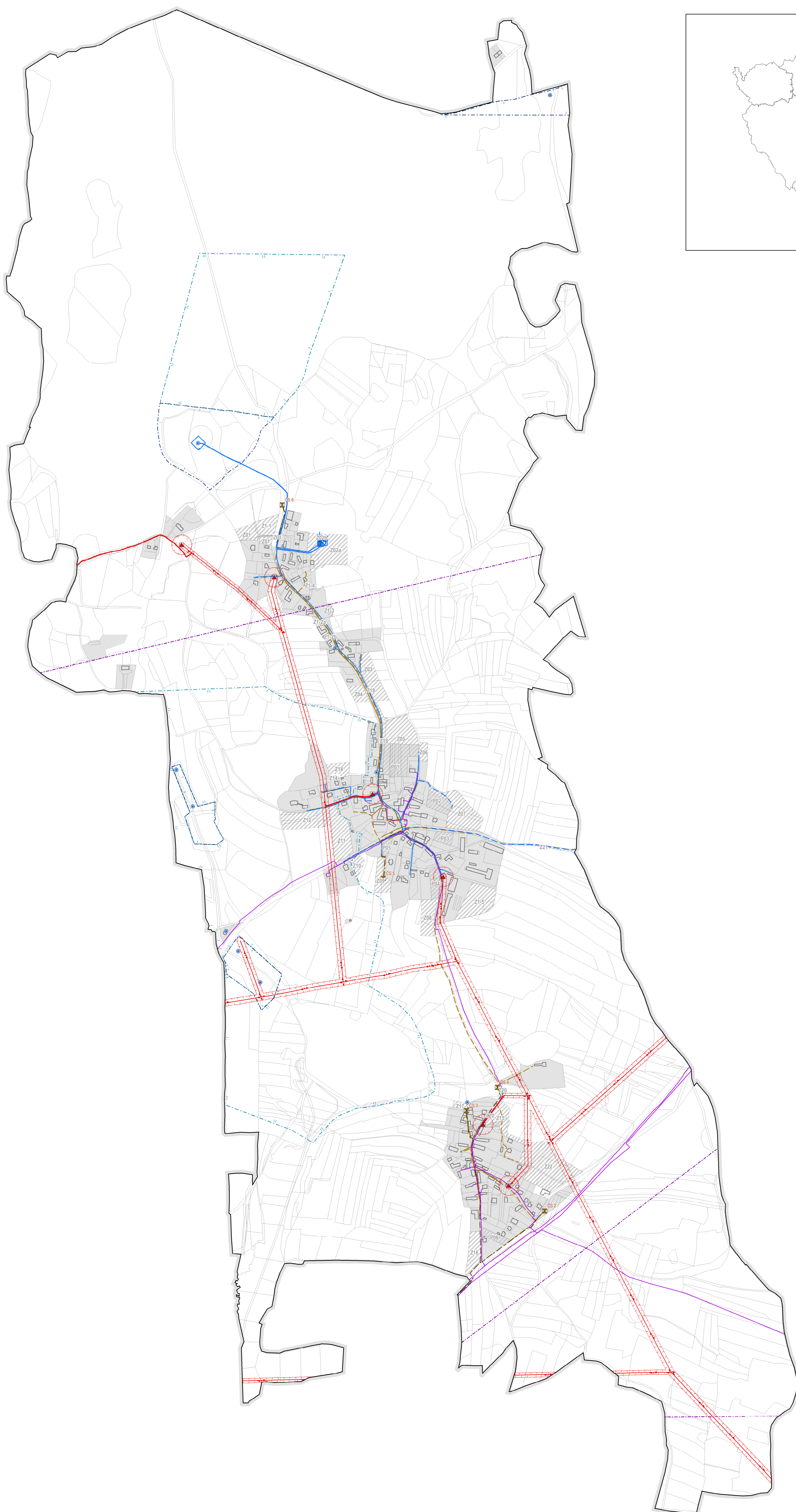
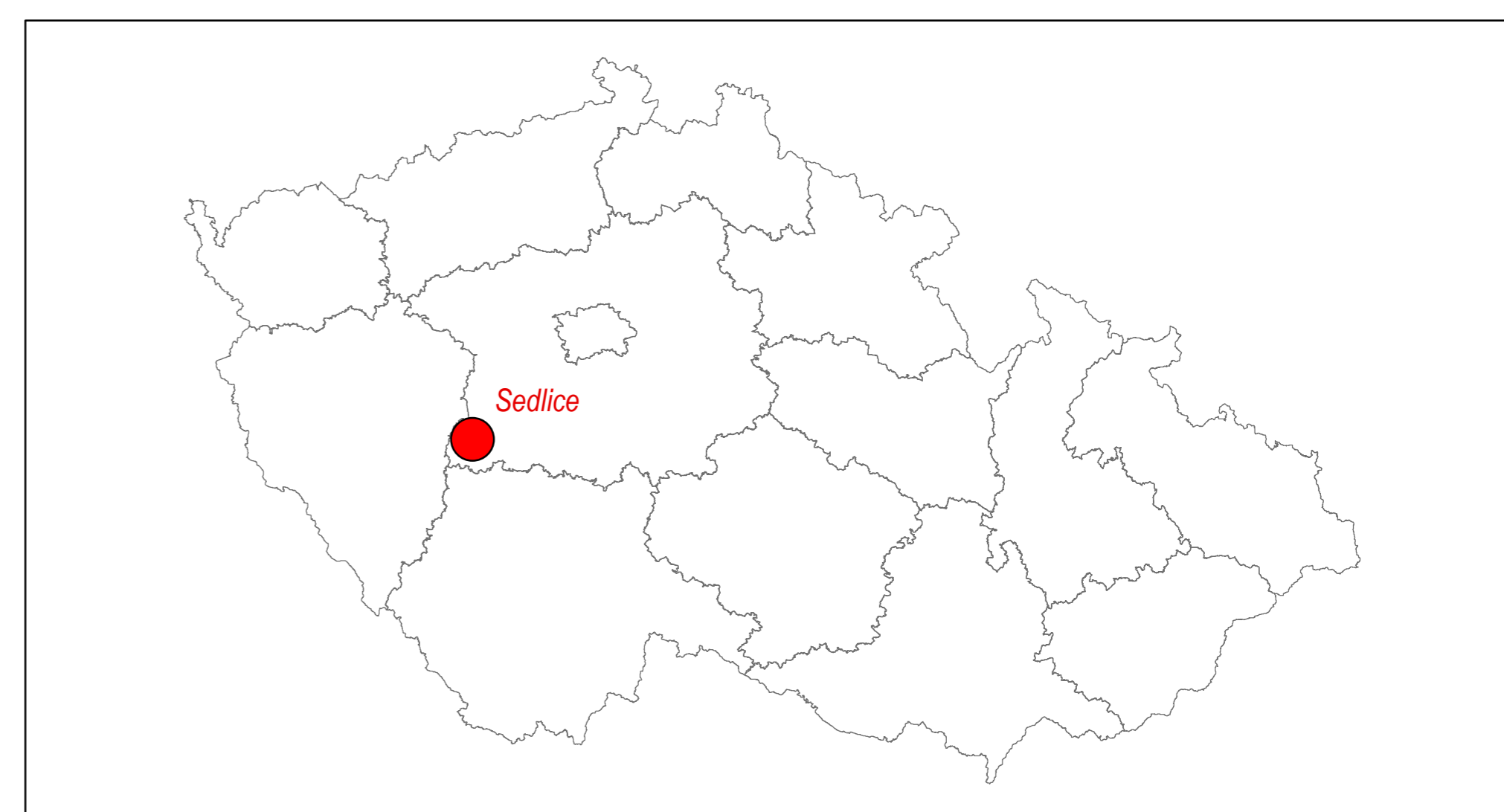


Územní plán Sedlice

Úplné znění ÚP po vydání Změny č. 1



Distribuční síť elektrárny

- Elektrická stanice 22 kV - stav
- Nadzemní el. vedení 22 kV - stav
- Podzemní el. vedení 22 kV - stav
- OP elektrického vedení a elektrické stanice

Telekomunikace

- Radiové směrové spoje
- Elektronické komunikační vedení

Vodní hospodářství

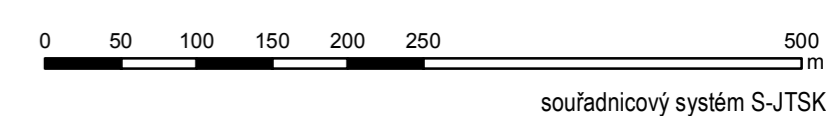
- Vodní zdroj
- Vodojem - stav
- Vodovod - stav
- Vodovod - návrh
- OP vodního zdroje 1. st.
- OP vodního zdroje 2. st.
- Čerpací stanice - návrh
- Kanalizace dešťová - stav
- Kanalizace tlaková - návrh
- Kanalizace gravitační - návrh

Obecné jevy

- Vymezení řešeného území
- Zastavěné území ke dni 1.4.2018
- Zastavitelné plochy a plochy přestavby

Územní plán Sedlice byl vydán Zastupitelstvem obce Sedlice dne 3.2.2015 formou opatření obecné povahy (nabytí účinnosti 19.2.2015)

ZÁZNAM O ÚČINNOSTI ZMĚNY Č. 1		
oprávněný orgán: Město Záměny č. 1 ÚP vydal	Zastupitelstvo obce Sedlice usnesením č. ze dne jako opatření obecné povahy	razítko, podpis:
datum nabytí účinnosti Změny č. 1 ÚP	
oprávněná úřední osoba pořizovatele	Bc. Vojtěch Vávřka, vedoucí odd. územního plánování, MÚÚ Příbram	



Projektant: Ing. arch. Milan Salaba autorský adresář OČA, 01487 Státníkova 52 150 00 Praha 5	Pořizovatel: Městský úřad Příbram Obor stavební úřad a územní plánování Odbor územního plánování, Týšova 108, 261 19 Příbram Opavská úřední osoba: Bc. Vojtěch Vávřka	Objednatel: Obec Sedlice Sedlice č.p. 19 262 42 Rozemáň pod Třemšínem Úřad zastupitel: Ing. Zuzana Šourková, starostka
Projektant profes. Ing. arch. Milan Salaba		
Zákazník: Ing. arch. Milan Salaba		
ÚZEMNÍ PLÁN SEDLICE		Datum: 09-2018
Etap: ÚPLNÉ ZNĚNÍ ÚP PO VYDÁNÍ ZMĚNY Č. 1		Formát: B1
Název výkresu: VÝKRES TECHNICKÉ INFRASTRUKTURY		Číslo výkresu: 4
		Měřítko: 1:5 000